



Gemeinde:
Berg im Drautal

A-9524 Villach Europastraße 8
Telefon: +43 4242 23323
E-Mail: office@l-w-k.at
www.l-w-k.at



Art des Planes: Lageplan zum Umwidmungsantrag

VPG-Nummer: 1/2024

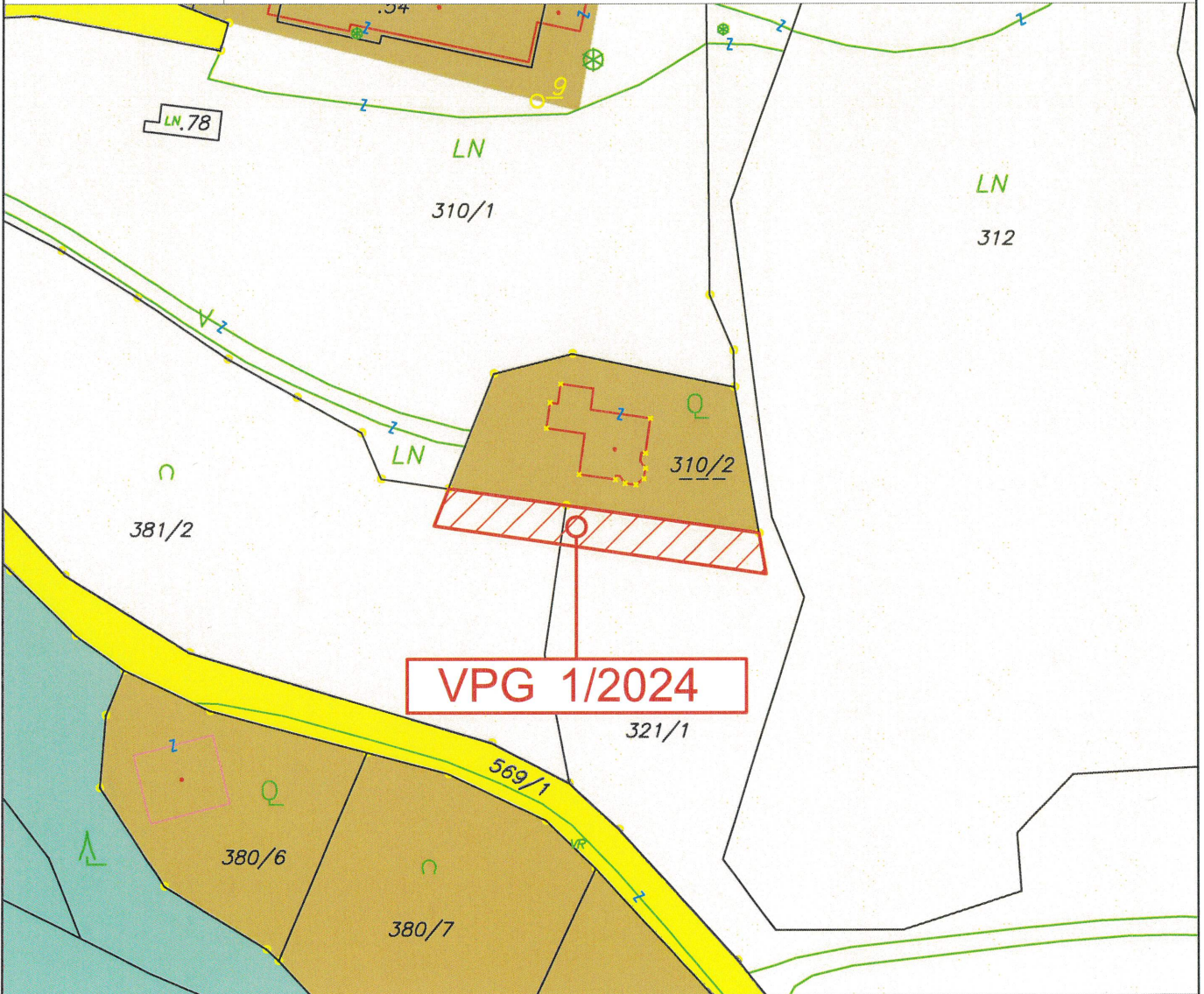
Ergänzende Informationen:

Grundstücks-Nr.: Teilflächen: 321/1 (ca. 181 m²), 381/2 (ca. 110 m²)

Katastralgemeinde: Emberg (73106)

Maßstab: 1 : 1000

Stand: 09.02.2024
DKM 10/2023



Widmungsänderung von: Grünland - Für die Land- und Forstwirtschaft bestimmte Fläche, Ödland

Widmungsänderung in: Grünland - Garten

Flächenausmaß beschlossen: ca. 291 m²

Kundmachung: vom _____ bis _____

Gemeinderatsbeschluss in der
Sitzung vom: _____
Zahl: _____



Gemeinde
Berg im Drautal

A-9524 Villach Europastraße 8
Telefon: +43 4242 23323
E-Mail: office@l-w-k.at
www.l-w-k.at



Art des Planes: Lageplan zum Umwidmungsantrag

VPG-Nummer: 2a/2024

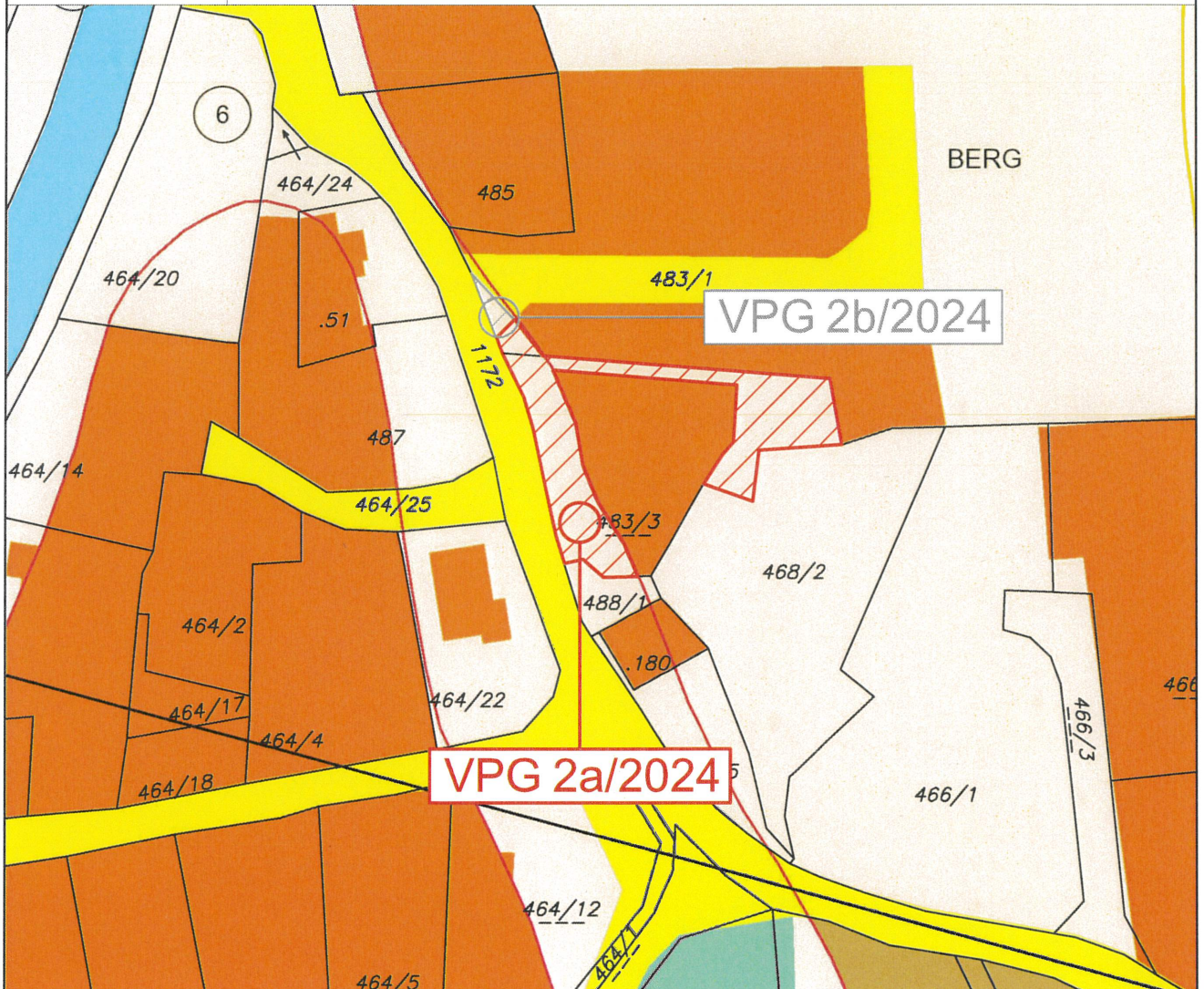
Ergänzende
Informationen:

Grundstücks-Nr.: Teilflächen: 483/1 (ca. 19 m²), 483/3 (ca. 509 m²)

Katastralgemeinde: Berg (73101)

Maßstab: 1 : 1000

Stand: 24.10.2024
DKM 04/2024



Widmungsänderung von:

Grünland - Für die Land- und Forstwirtschaft
bestimmte Fläche, Ödland

Widmungsänderung in:

Bauland - Wohngebiet

Fläche:

ca. 528 m²

Kundmachung:

vom _____ bis _____

Gemeinderatsbeschluss in der

Sitzung vom: _____

Zahl: _____



Gemeinde
Berg im Drautal

A-9524 Villach Europastraße 8
Telefon: +43 4242 23323
E-Mail: office@l-w-k.at
www.l-w-k.at



Art des Planes: Lageplan zum Umwidmungsantrag

VPG-Nummer: 2b/2024

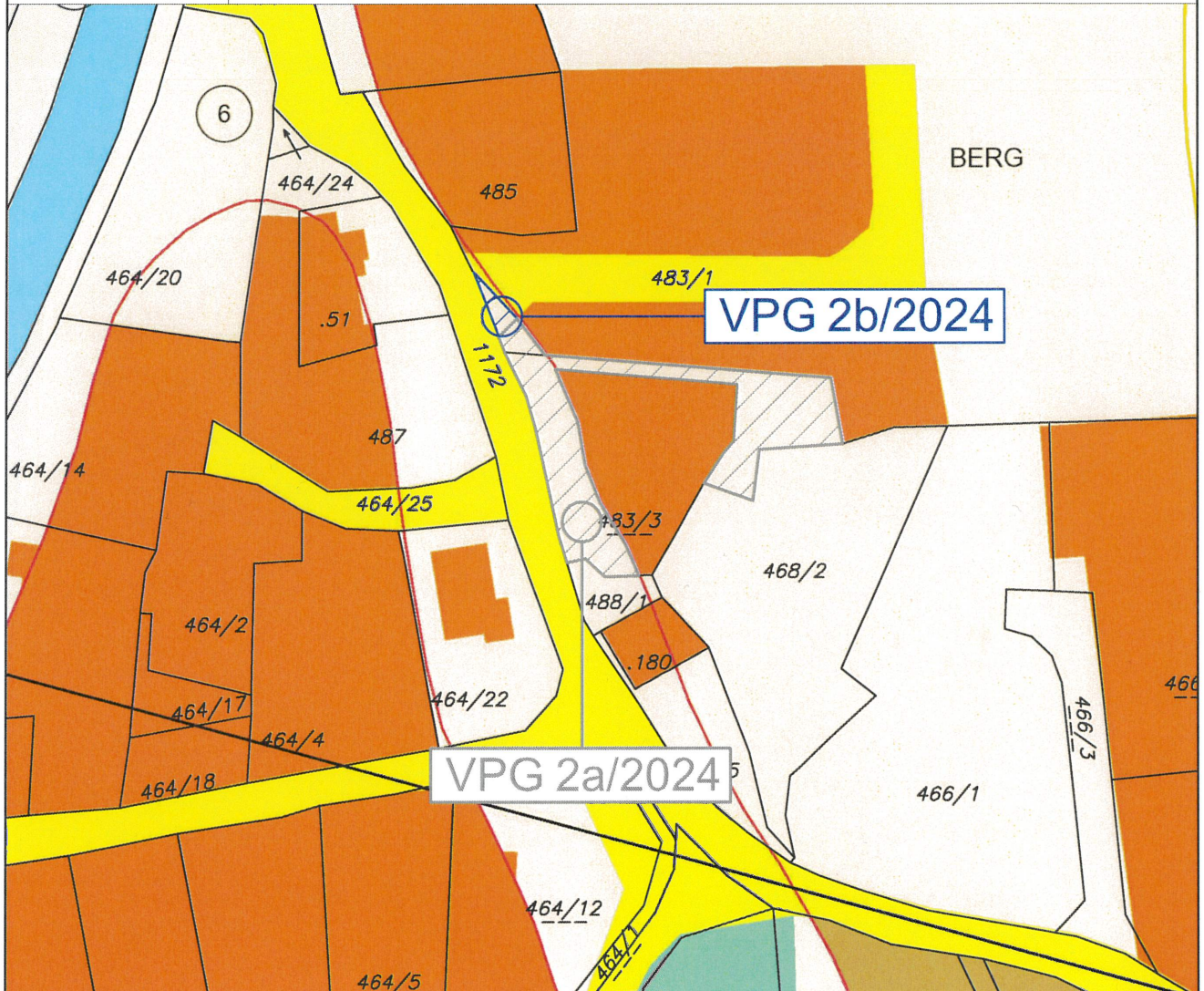
Ergänzende
Informationen:

Grundstücks-Nr.: Teilfläche: 483/1 (ca. 19 m²)

Katastralgemeinde: Berg (73101)

Maßstab: 1 : 1000

Stand: 24.10.2024
DKM 04/2024



Widmungsänderung von:

Grünland - Für die Land- und Forstwirtschaft
bestimmte Fläche, Ödland

Widmungsänderung in:

Verkehrsflächen - allgemeine Verkehrsfläche

Fläche:

ca. 19 m²

Kundmachung:

vom _____

bis _____

Gemeinderatsbeschluss in der

Sitzung vom: _____

Zahl: _____



Gemeinde:
Berg im Drautal

A-9524 Villach Europastraße 8
Telefon: +43 4242 23323
E-Mail: office@l-w-k.at
www.l-w-k.at



Art des Planes: Lageplan zur Umwidmungsanregung

VPG-Nummer: 3/2024

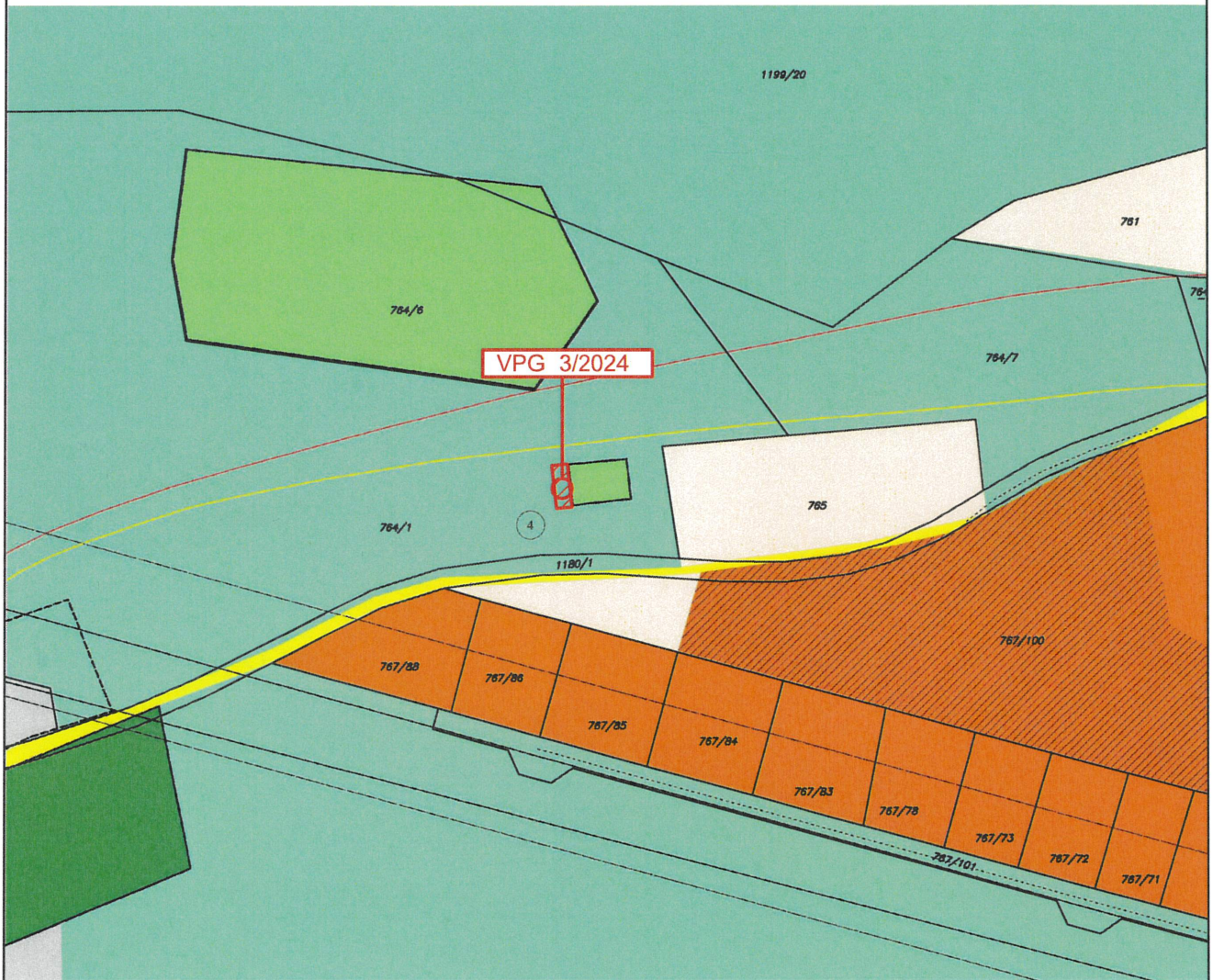
Ergänzende
Informationen:

Grundstücks-Nr.: Teilfläche: 764/1 (ca. 61 m²)

Katastralgemeinde: Berg (73101)

Maßstab: 1 : 2000

Stand: 24.10.2024
DKM 04/2024



Widmungsänderung von:

Grünland - Für die Land- und Forstwirtschaft
bestimmte Fläche, Ödland

Widmungsänderung in:

Grünland - Sportanlage allgemein

Flächenausmaß beschlossen:

ca. 61 m²

Kundmachung:

vom _____ bis _____

Gemeinderatsbeschluss in der

Sitzung vom: _____

Zahl: _____

